











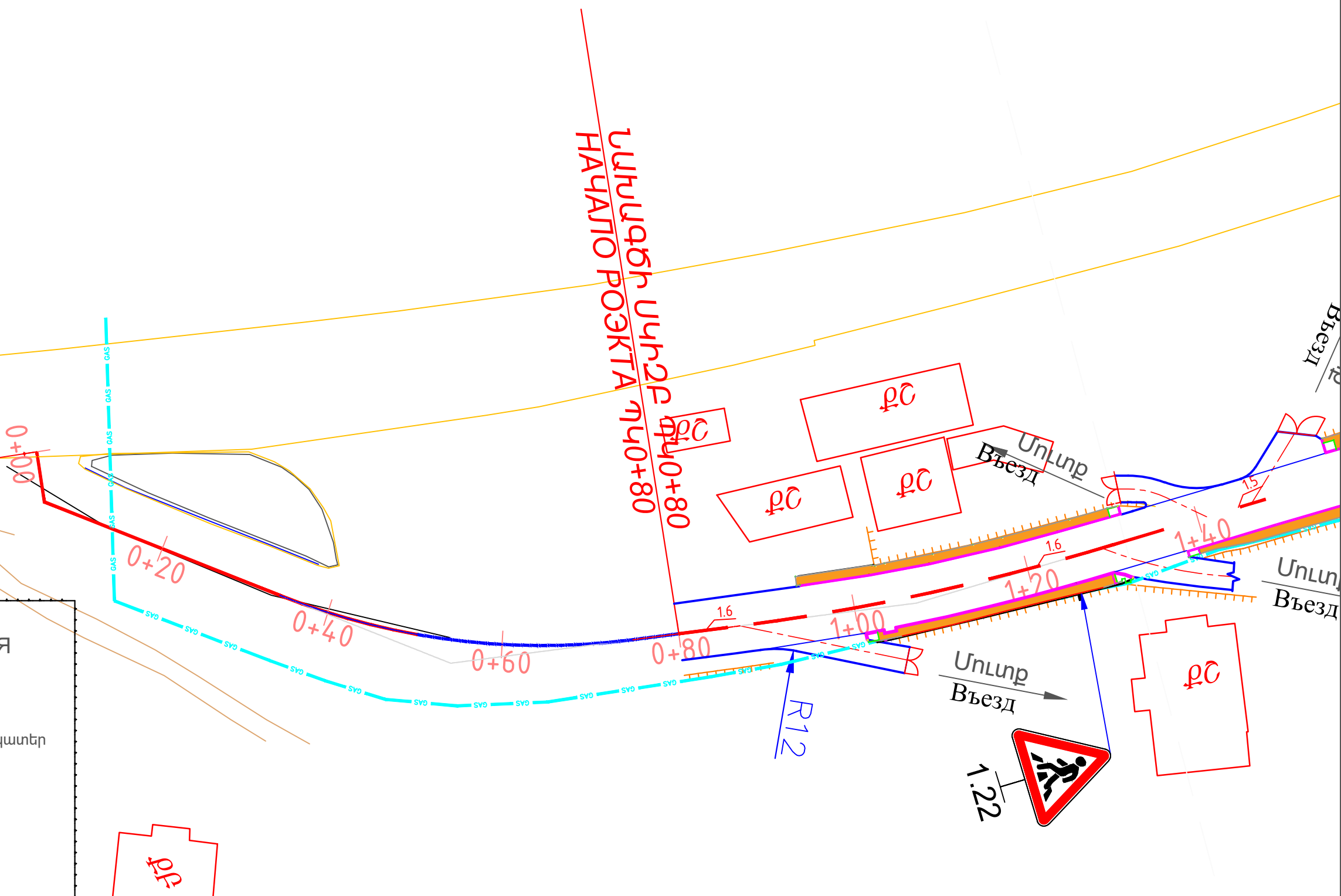




**ՊԱՅՄԱՆԱԿԱՆ ՆՇԱՆՆԵՐ
УСЛОВНЫЕ ОБОЗНАЧЕНИЯ**

-  կողակներ / обочины
-  Р-6 վար / Б-6 латок
-  գոյություն ունեցող ցանցե ցանկապատեր
существующие сетчатые заборы
-  բբ քարե բնակելի
каменный жилой дом
-  հենասյուներ / столбы
-  արգելափակոցներ / ограждения
-  ազդանշանային սյուներ
сигнальные столбики
-  գոյություն ունեցող ջրթող խողովակներ
существующие водоспускные трубы
-  նախագծվող վարեր / проектируемые лотки
-  նոր կողային առուներ
новые боковые каналы
-  С-1 տիպի ազդանշանային սյուներ
сигнальные столбики типа С-1
-  ճանապարհային նշաններ
дорожные знаки
ГОСТ / ГОСТ 52290 -2004



ՏԿԵՆ - ԳՀԽԾՁԲ — 2022/11Ն-1				
Նախագծեց	Հաննայան Կ.	S-10-34/Մ-4/ - Լեռնային Հայաստան արողջարան ավտոճանապարհի կմ 0+000 - կմ 2+200 հիմնանորոգման աշխատանքների նախագծերի պատրաստման, ծախսերի գնահատման ծառայություն Т 10-34, /М-4/ - санаторно - курортная дорога Нагорная Армения км 0+000 - км 2+200 участков подготовки проекта капитального ремонта, услуги по составлению смет		
Разработал	Анесян К.			
Ստուգեց	Պետրոսյան Հ.			
Проверил	Петросян О.			
ՊԿ/Ս 0+00 - ՊԿ/ՍԿ 1+40		Փուլ	Թերթ	Թերթեր
ՓՈՎԱԾ ՀԱՏԱԿԱԳԻԾ Մ 1:500 план М 1:500		ԱՆ	17	51
		«ԱՐՅԱԽՈՐ» ՓԲԸ ЗАО "АРЦАХДОР" 2022 թ.		