

Дипломная работа

по теме: «Пространственные характеристики сети дошкольных и общеобразовательных учебных заведений города Северодонецк»

1. Создание цифровой модели местности города Северодонецк (Луганская область, Украина), с целью анализа пространственных характеристик учебных заведений и поиска нового местоположения для дошкольного учебного заведения с учетом высокого потенциального спроса. (Работа выполнена в ArcGIS)

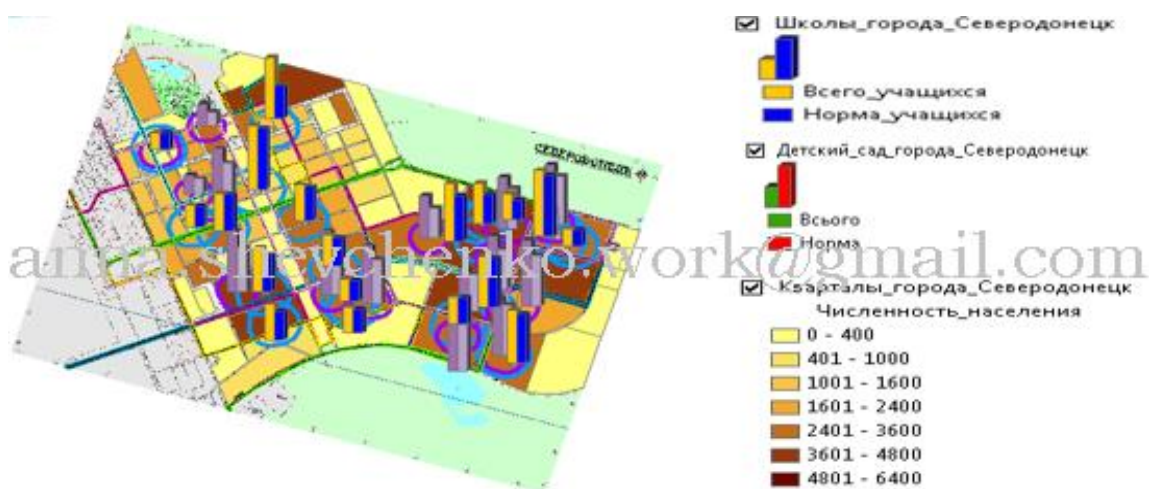


Рисунок 1 – Анализ пространственных характеристик дошкольных и общеобразовательных учебных заведений

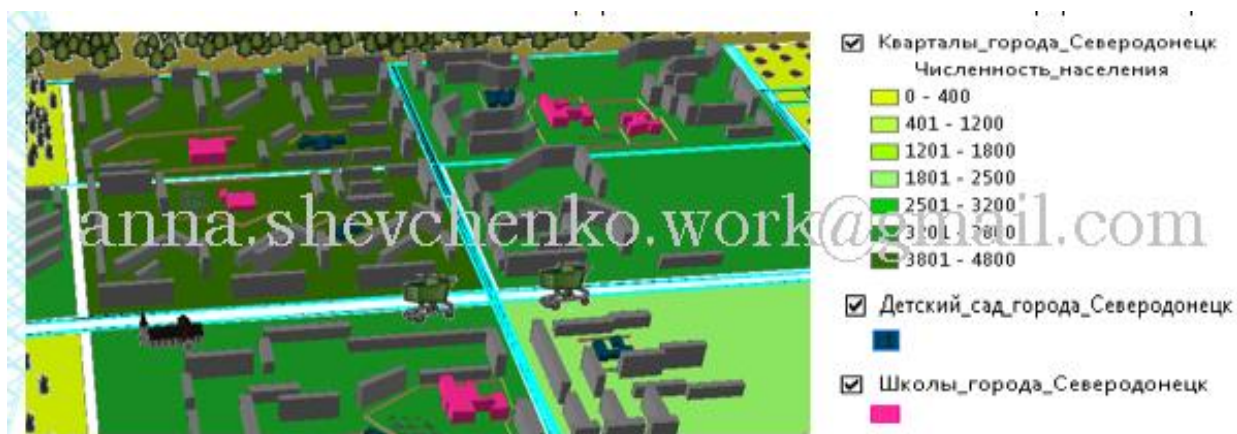


Рисунок 1.2 - Фрагмент трехмерной модели г. Северодонецк



Рисунок 1.3 – Трехмерная модель города Северодонецк

2. База данных (пользовательская форма) дошкольных и общеобразовательных учебных заведений с атрибутивными данными. (Работа выполнена в ArcGIS VBA)

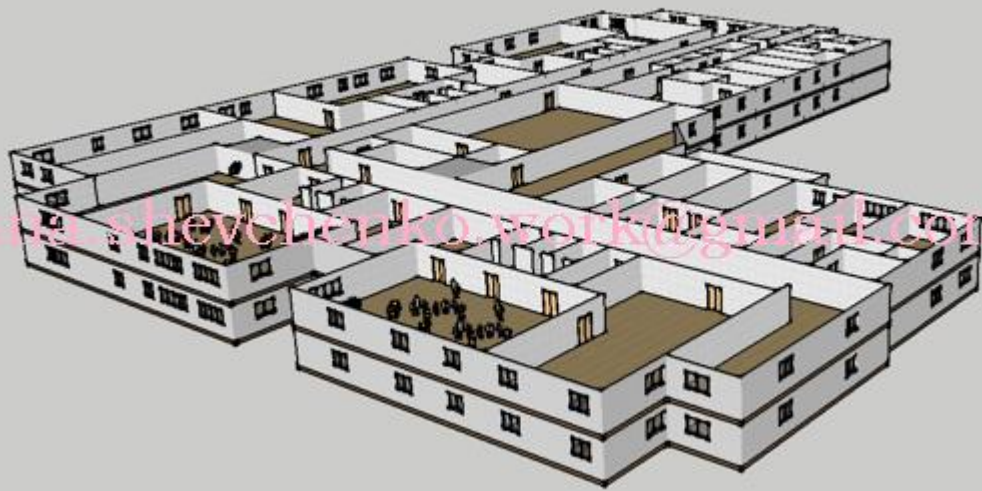




3. Разработка трехмерной модели дошкольного учебного заведения.
(Работа выполнена в SketchUP)



anna_shevchenko_work@gmail.com



anna_shevchenko_work@gmail.com